










Program ochrony środowiska miasta Szczecin
na lata 2017-2020 z uwzględnieniem
perspektywy na lata 2021-2024


WODY POWIERZCHNIOWE

Źródło: Miejski Ośrodek Dokumentacji Geodezyjnej i Kartograficznej
w Szczecinie

Legenda

-  granice miasta
-  obszary zabudowane
-  tory kolejowe
- drogi**
-  ruchu przyspieszonego
-  główne
-  wody
-  brzozy kanałów
-  rzeki
-  rowy melioracyjne

1:100 000



Układ współrzędnych "PUWG 2000 strefa 5"

Wrocław, sierpień 2017 r.

Zamawiający:

Gmina Miasto Szczecin

Wydział Gospodarki Komunalnej i Ochrony Środowiska
pl. Armii Krajowej 1
70-456 Szczecin

Wykonawca:

LEMITOR Ochrona Środowiska Sp. z o.o.

ul. Jana Długosza 40
51-162 Wrocław

